



**АДМИНИСТРАЦИЯ
МУНИЦИПАЛЬНОГО
ОБРАЗОВАНИЯ
«КУРУМКАНСКИЙ РАЙОН»
РЕСПУБЛИКА БУРЯТИЯ**

**БУРЯАД РЕСПУБЛИКЫН
«ХУРАМХААНАЙ АЙМАГ»
ГЭЖЭ МУНИЦИПАЛНА
БАЙГУУЛАМЖЫН
ЗАХИРГААН**

ул. Балдакова, 13, с. Курумкан, Курумканский район, Республики Бурятия, 671640,
тел. (830149)41-5-15, 41-3-10, факс: (830149)41-4-63,
e-mail: admkrm@govrb.ru, <https://egov-buryatia.ru/kurumkan/>

ТОГТООЛ

ПОСТАНОВЛЕНИЕ

06 июня 2024 г.

№ 210

с. Курумкан

Об установлении сервитута

На основании ст. 23, главы V7 Земельного кодекса РФ и ходатайства Публичного акционерного общества «Россети Сибирь» ИНН 2460069527, ОГРН 1052460054327 «Об установлении публичного сервитута», руководствуясь ст. 3.3 Федерального Закона РФ от 12.03.2024 года № 137-ФЗ «О введении в действие Земельного кодекса Российской Федерации» Администрация МО «Курумканский район» РБ, ПОСТАНОВЛЯЕТ:

1. Установить публичный сервитут, в соответствии с графическим описанием местоположения границ публичного сервитута:

- на части земельного участка с кадастровым номером 03:11:000000:78 (Единое землепользование), находящегося в коллективно-долевой собственности совхоза «Улюнханский»;

Цель установления публичного сервитута - строительство, реконструкция, эксплуатация, капитальный ремонт объектов электросетевого хозяйства для исполнения договора технологического присоединения для исполнения договора технологического присоединения № 20.0300.689.24, Батуев А.Д..

Срок публичного сервитута – 49 лет.

2. Порядок установления зон с особыми условиями использования территорий и содержание ограничений прав на земельные участки в границах таких зон установлен Постановлением Правительства РФ от 24 февраля 2009 г. N 160 "О порядке установления охранных зон объектов электросетевого хозяйства и особых условий использования земельных участков, расположенных в границах таких зон".

3. Публичное акционерное общество «Россети Сибирь» в установленном законом порядке после прекращения действия публичного сервитута обязано привести земельный участок с кадастровым

номером: 03:11:000000:78 в состояние, пригодное для использования в соответствии с видом разрешенного использования земельных участков.

4. Настоящее постановление вступает в силу с момента его опубликования.
5. Контроль за исполнением настоящего постановления оставляю за собой.

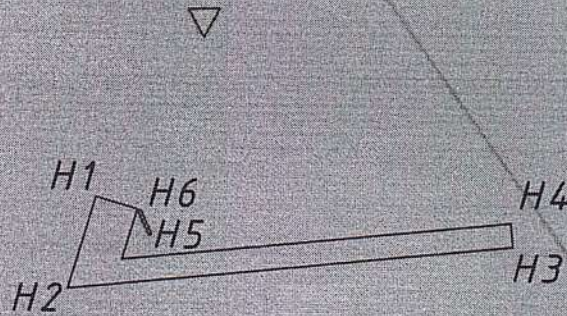
И.о.руководителя







А.В.Гомбоев

Графическое описание местоположения границ публичного сервитута

СХЕМА расположения границ публичного сервитута сроком на 49 лет, в целях: строительства, реконструкции, эксплуатации, капитального ремонта объектов электросетевого хозяйства, для исполнения договора технологического присоединения №20.0300.689.24 Батуев А.Д. на кадастровом плане территории 03:11:320111 расположенного по адресу: Республика Бурятия Курумканский район Площадь S = 258 м²



Масштаб 1:10000

-  Границы кадастрового квартала, объектов недвижимости по сведениям ЕГРН
-  Проектная границы публичного сервитута
-  Границы земельных участков в отношении которых испрашивается публичный сервитут
-  Местоположение объектов электросетевого хозяйства

ОПИСАНИЕ ГРАНИЦ

Публичный сервитут сроком на 49 лет, в целях строительства, реконструкции, эксплуатации,
капитального ремонта объектов электросетевого хозяйства,

(наименование объекта, местоположение границ которого описано (далее - объект)

для исполнения договора технологического присоединения

Батуев А.Д. 20.0300.689.24

Раздел 1		
Сведения об объекте		
№ п/п	Характеристики объекта	Описание Характеристик
1	2	3
1	Местоположение Объекта	Республика Бурятия, Курумканский район
2	Площадь объекта +/- величина погрешности определения площади (P+/- Дельта P) ³	258+/-3
3	Иные характеристики объекта	Публичный сервитут сроком на 49 лет, в целях строительства, реконструкции, эксплуатации, капитального ремонта объекта электросетевого хозяйства, для исполнения договора технологического присоединения Батуев А.Д. 20.0300.689.24 Владелец публичного сервитута ПАО "Россети Сибирь" г. Красноярск ул. Богграда 144 А

Раздел 2

Сведения о местоположении границ объекта

1. Система координат МСК-03, зона 5

2. Сведения о характерных точках границ объекта

Обозначение характерных точек	Координаты, м		Метод определения координат характерной точки	Средняя квадратическая погрешность положения характерной точки (Mt),м	Описание обозначения точки на местности (при наличии)
	X	Y			
1	2	3	4	5	6
1 Н	872588.5343	5191504.1264	картометрический метод	0.10	-
2 Н	872575.6710	5191500.3277	картометрический метод	0.10	-
3 Н	872582.0390	5191561.8887	картометрический метод	0.10	-
4 Н	872585.4020	5191561.5408	картометрический метод	0.10	-
5 Н	872579.8446	5191507.8164	картометрический метод	0.10	-
6 Н	872586.8350	5191509.8807	картометрический метод	0.10	-

3. Сведения о характерных точках части (частей) границы объекта

Обозначение характерных точек	Координаты, м		Метод определения координат характерной точки	Средняя квадратическая погрешность положения характерной точки (Mt),м	Описание обозначения точки на местности (при наличии)
	X	Y			
1	2	3	4	5	6
Часть №1					
-	-	-	-	-	-
-	-	-	-	-	-
Часть №2					
-	-	-	-	-	-
-	-	-	-	-	-
Часть №...					
-	-	-	-	-	-
-	-	-	-	-	-